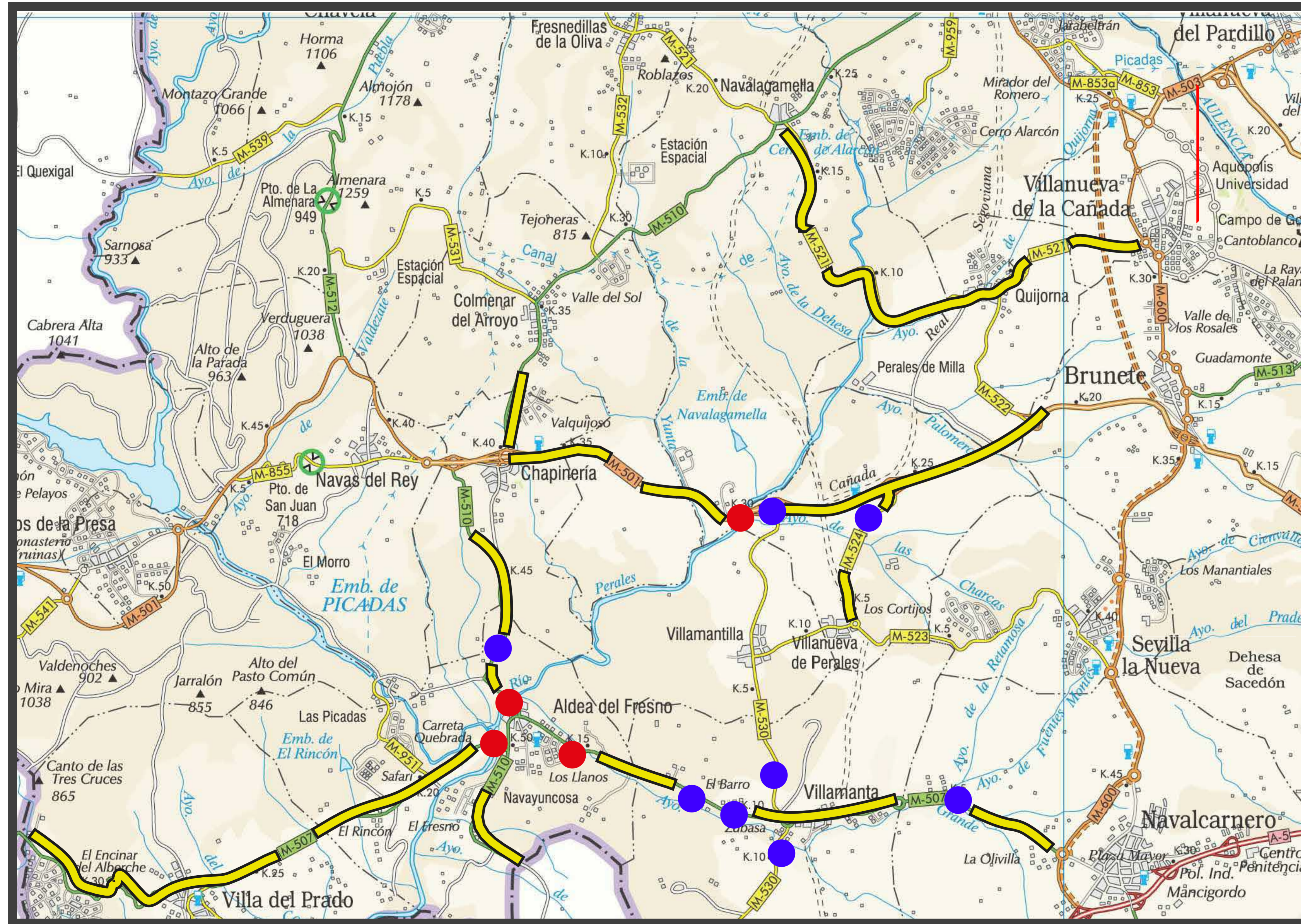





Carreteras afectadas Zona Suroeste

CATÁSTROFE DANA (SEPTIEMBRE 2023)

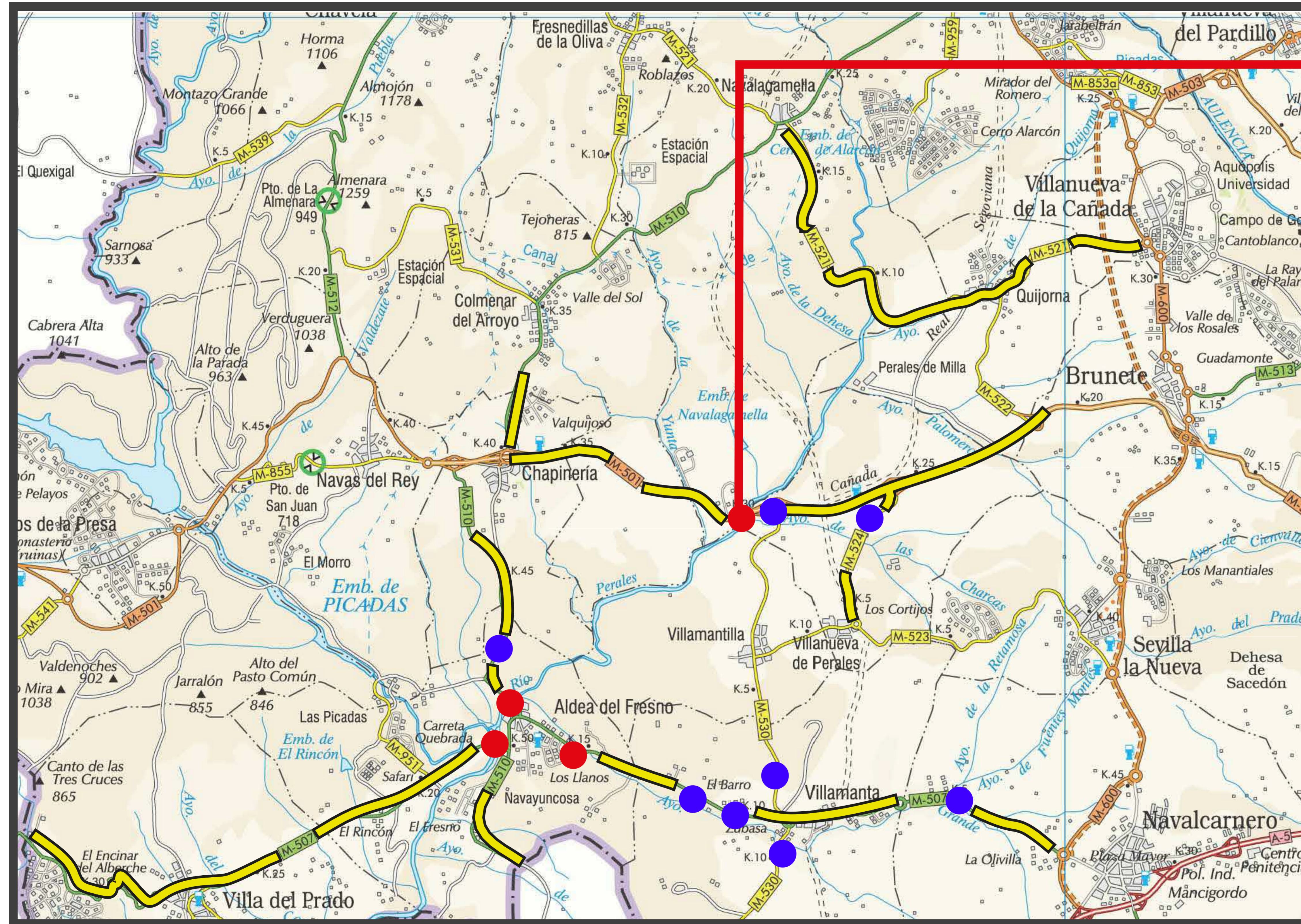


LEYENDA:

-  **PUENTES**
-  **PONTONES Y OBRA DRENAJE TRANSVERSAL**
-  **INCIDENCIAS VIARIAS DE CONSERVACIÓN**

Carreteras afectadas Zona Suroeste

CATÁSTROFE DANA (SEPTIEMBRE 2023)



**PUENTE SOBRE EL RÍO PERALES
M-501 Pk. 30+600**



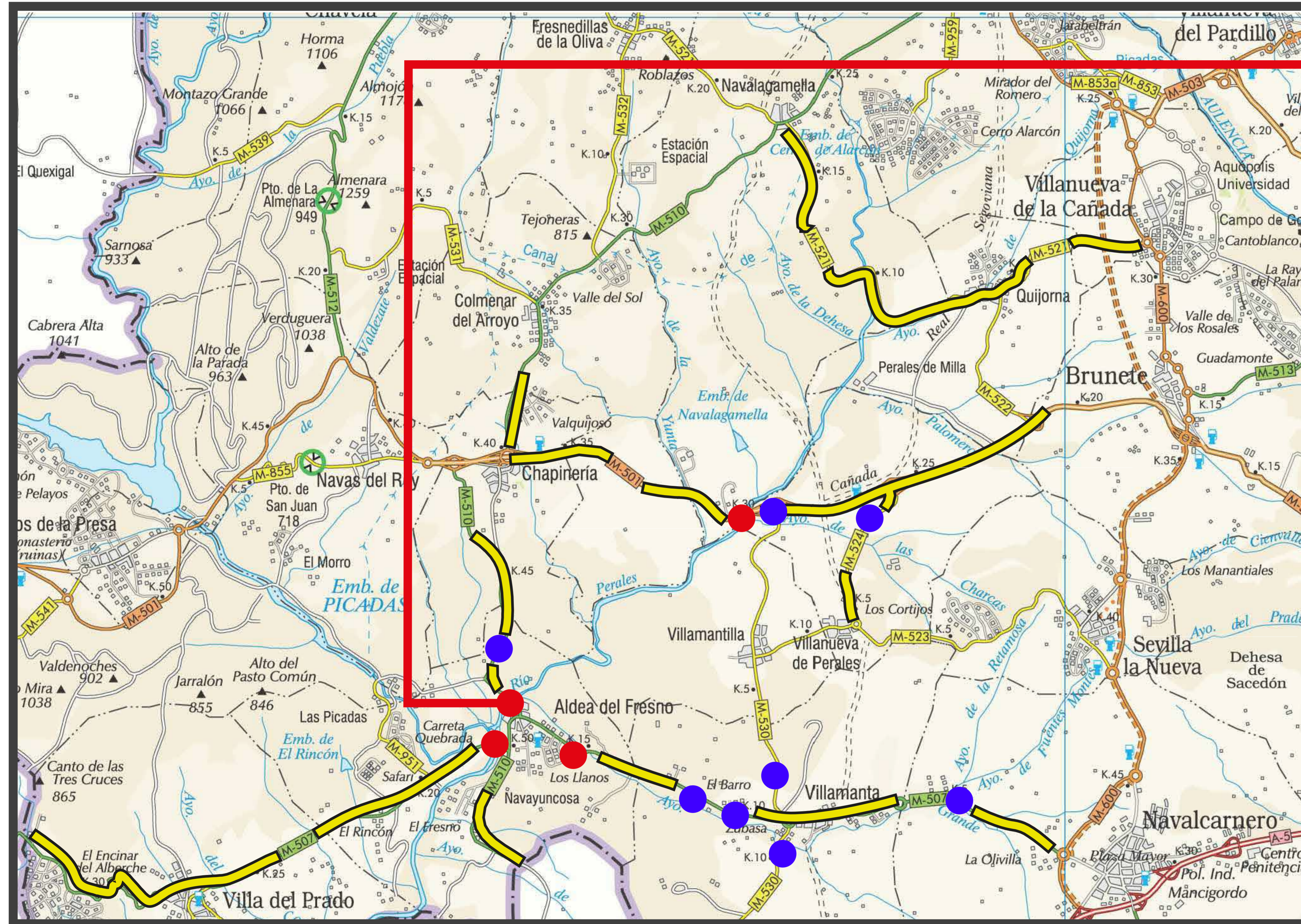
BLOQUE DE EMERGENCIA 4

LEYENDA:

-  **PUENTES**
-  **PONTONES
Y OBRA DRENAJE
TRANSVERSAL**
-  **INCIDENCIAS VIARIAS
DE CONSERVACIÓN**


Carreteras afectadas Zona Suroeste

CATÁSTROFE DANA (SEPTIEMBRE 2023)



PUENTE SOBRE EL RÍO PERALES M-510 Pk. 48+700

CON DESVIO PROVISIONAL



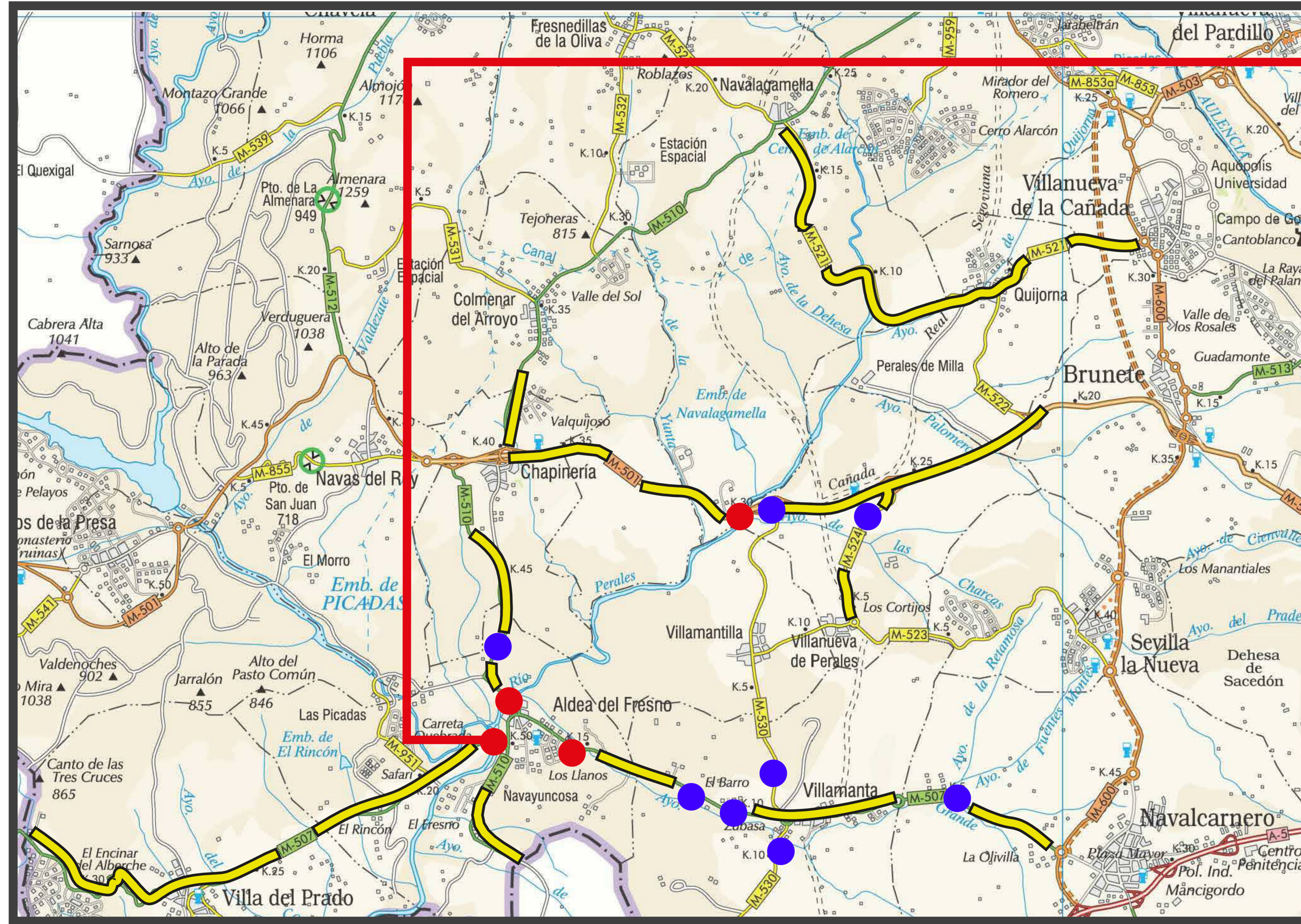
BLOQUE DE EMERGENCIA 2

LEYENDA:

-  PUENTES
-  PONTONES Y OBRA DRENAJE TRANSVERSAL
-  INCIDENCIAS VIARIAS DE CONSERVACIÓN

Carreteras afectadas Zona Suroeste

CATÁSTROFE DANA (SEPTIEMBRE 2023)



PUENTE DE LA PEDRERA M-507 Pk. 18+550

CON DESVIO PROVISIONAL



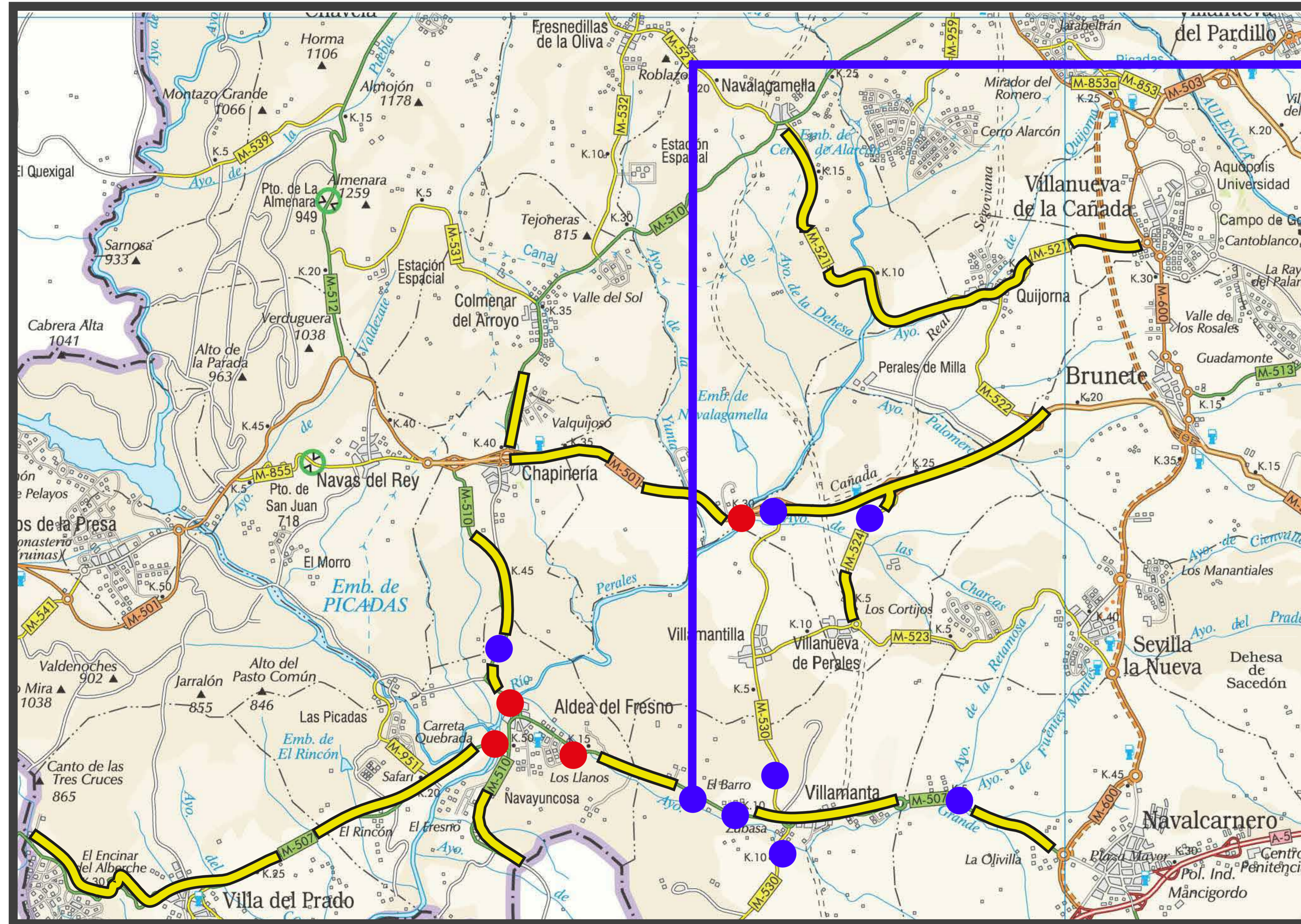
BLOQUE DE EMERGENCIA 1

LEYENDA:

- PUENTES
- PONTONES Y OBRA DRENAJE TRANSVERSAL
- INCIDENCIAS VIARIAS DE CONSERVACIÓN

Carreteras afectadas Zona Suroeste

CATÁSTROFE DANA (SEPTIEMBRE 2023)



PONTÓN
M-507 Pk. 12+380



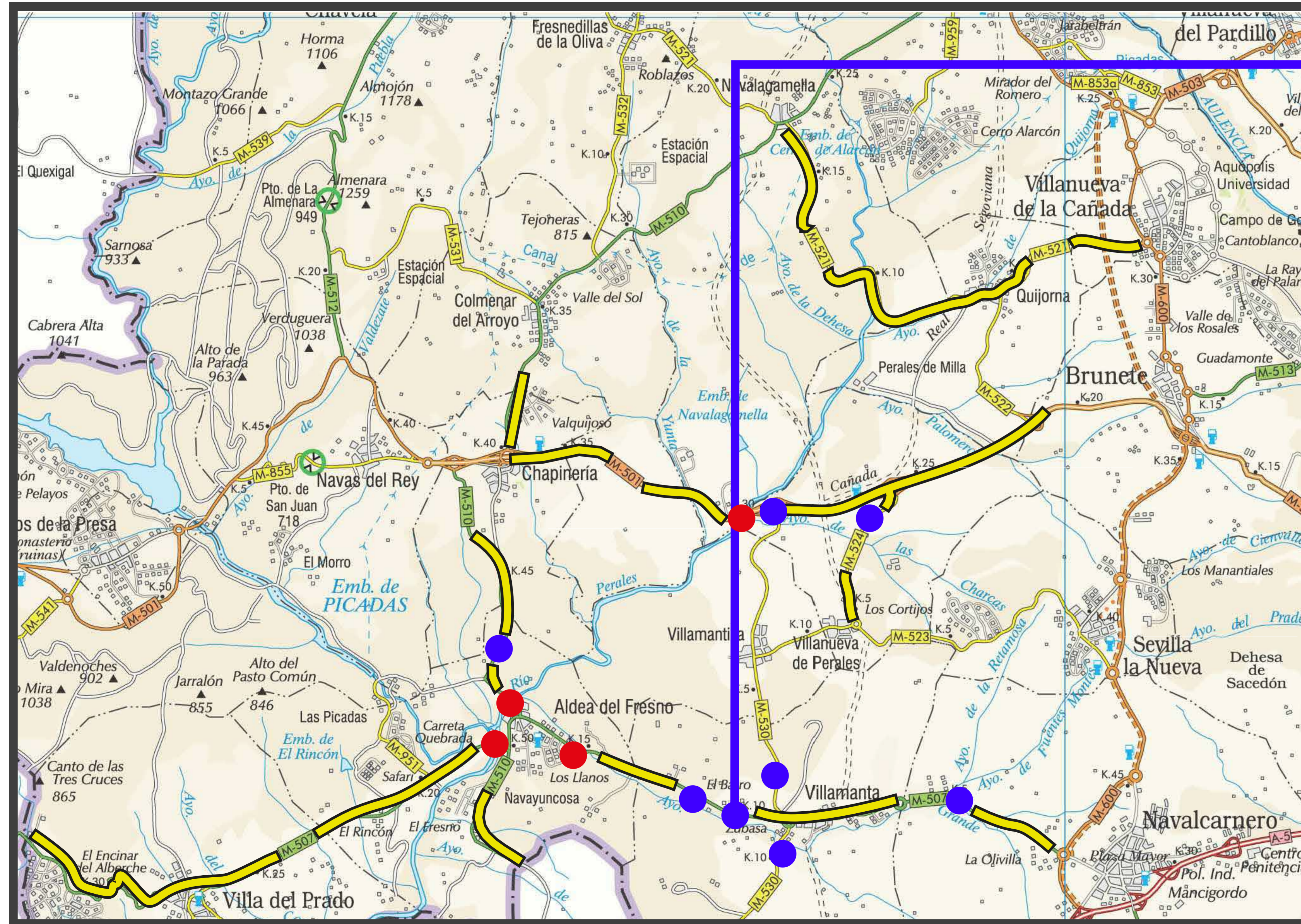
BLOQUE DE EMERGENCIA 5

LEYENDA:

- Puentes
- Pontones y obra drenaje transversal
- Incidencias viarias de conservación

Carreteras afectadas Zona Suroeste

CATÁSTROFE DANA (SEPTIEMBRE 2023)




PONTÓN
M-507 Pk. 10+150



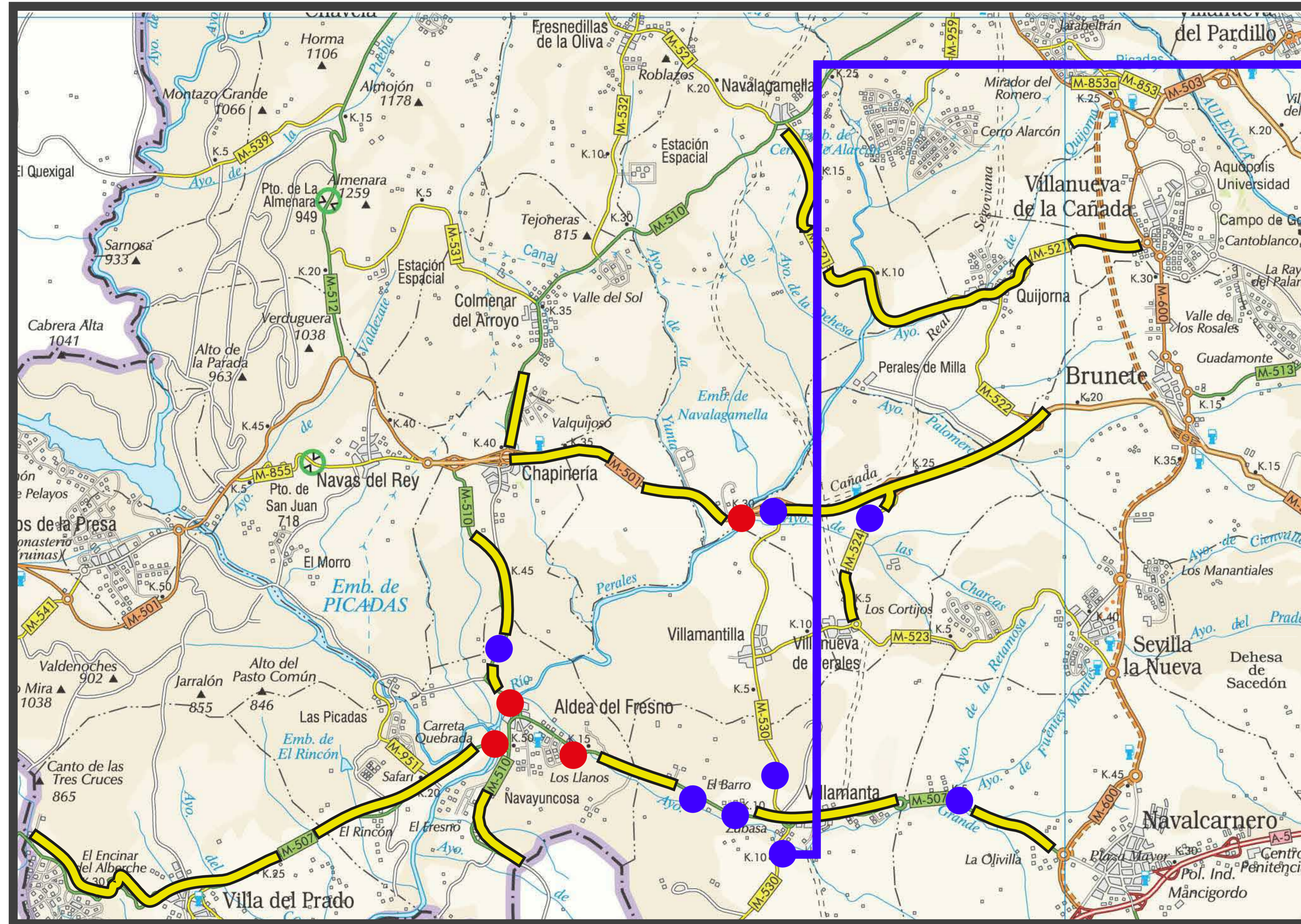
BLOQUE DE EMERGENCIA 5

LEYENDA:

-  **PUENTES**
-  **PONTONES Y OBRA DRENAJE TRANSVERSAL**
-  **INCIDENCIAS VIARIAS DE CONSERVACIÓN**

Carreteras afectadas Zona Suroeste

CATÁSTROFE DANA (SEPTIEMBRE 2023)






**PONTÓN S/ARROYO GRANDE
M-530 Pk. 9+600**



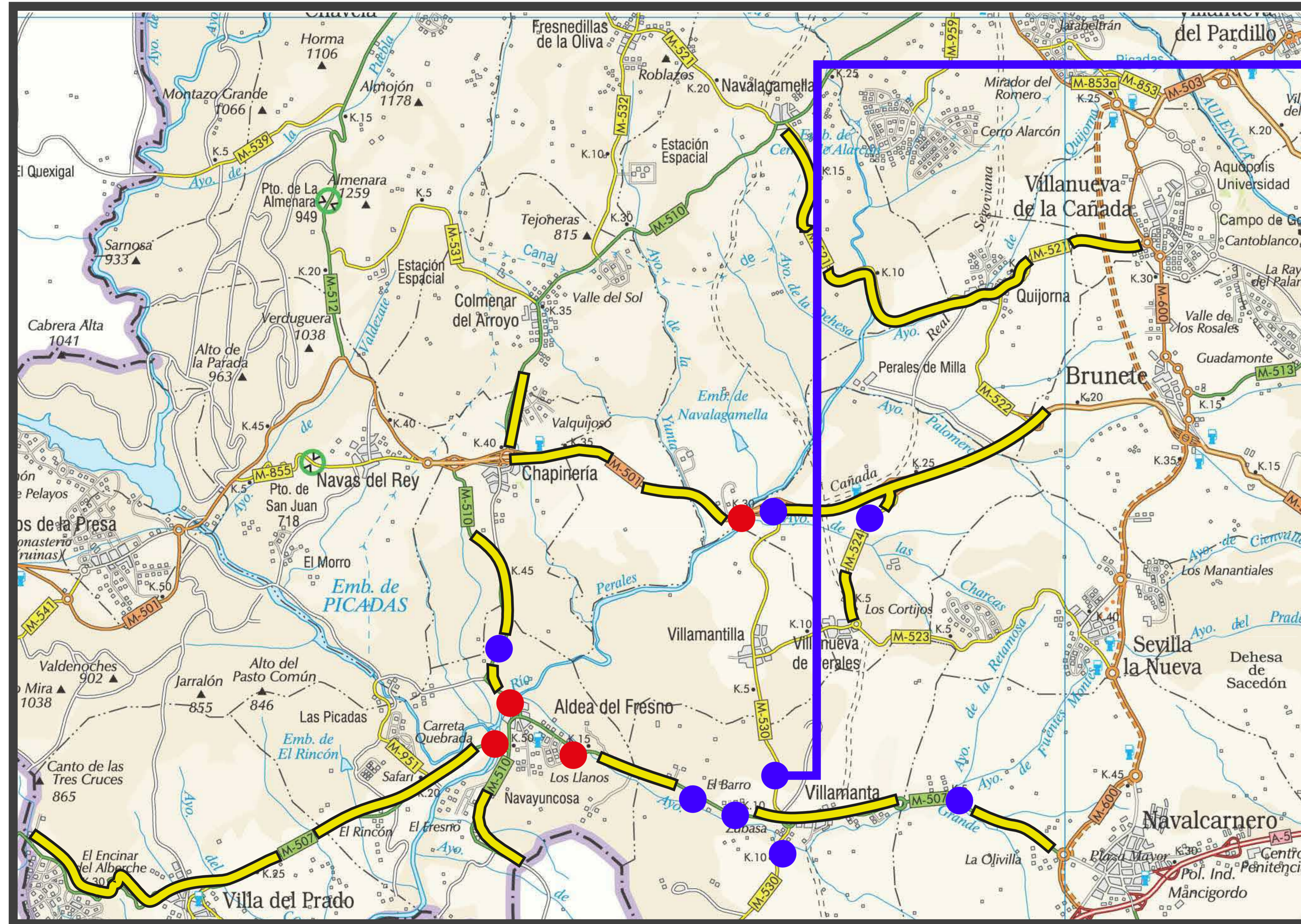
BLOQUE DE EMERGENCIA 4

LEYENDA:

-  **PUENTES**
-  **PONTONES
Y OBRA DRENAJE
TRANSVERSAL**
-  **INCIDENCIAS VIARIAS
DE CONSERVACIÓN**

Carreteras afectadas Zona Suroeste

CATÁSTROFE DANA (SEPTIEMBRE 2023)





**OBRA DRENAJE TRANSVERSAL
M-530 Pk. 8+385**



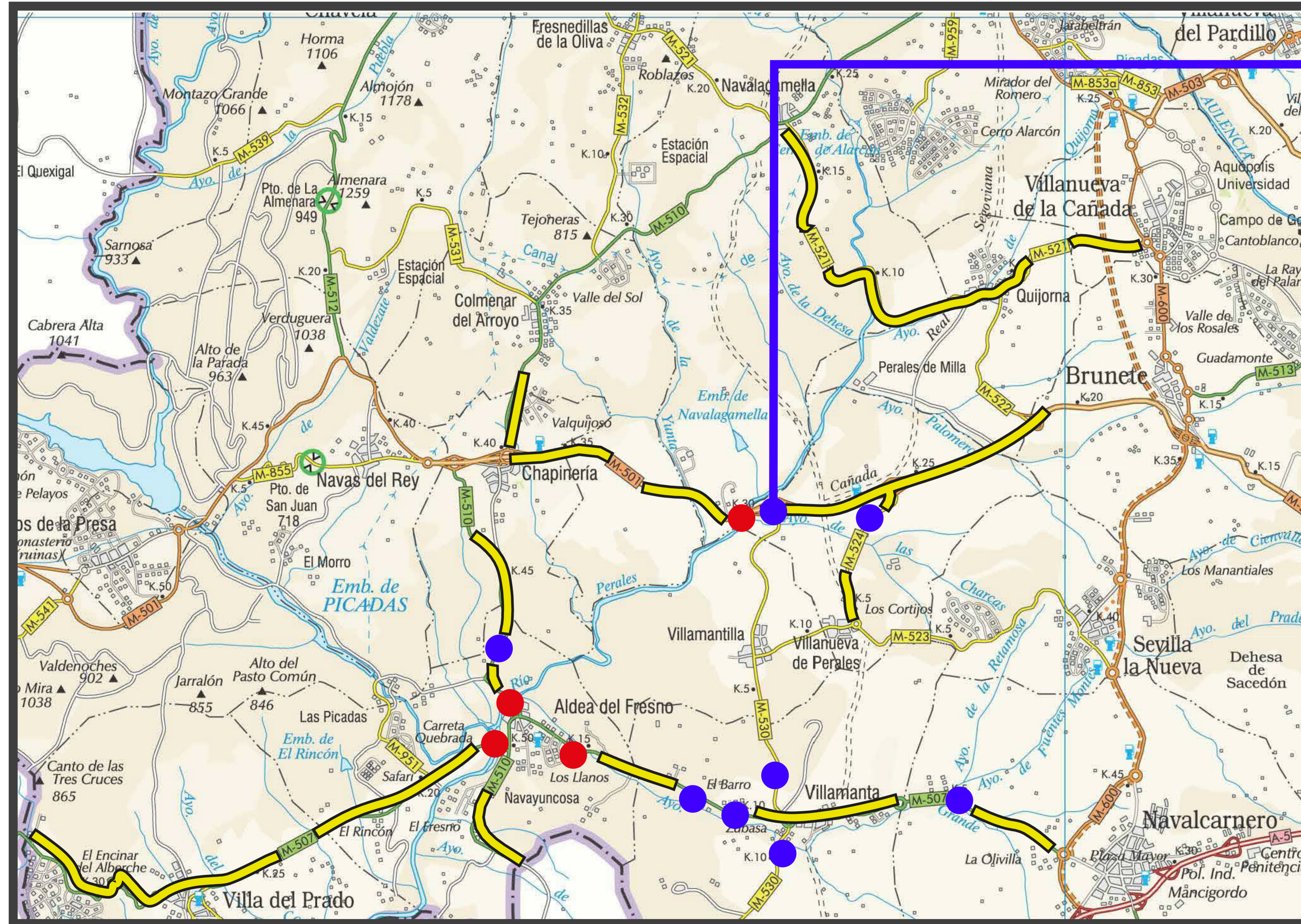
BLOQUE DE EMERGENCIA 4

LEYENDA:

-  **PUENTES**
-  **PONTONES
Y OBRA DRENAJE
TRANSVERSAL**
-  **INCIDENCIAS VIARIAS
DE CONSERVACIÓN**

Carreteras afectadas Zona Suroeste

CATÁSTROFE DANA (SEPTIEMBRE 2023)






**PONTÓN
M-530 Pk. 0+200**



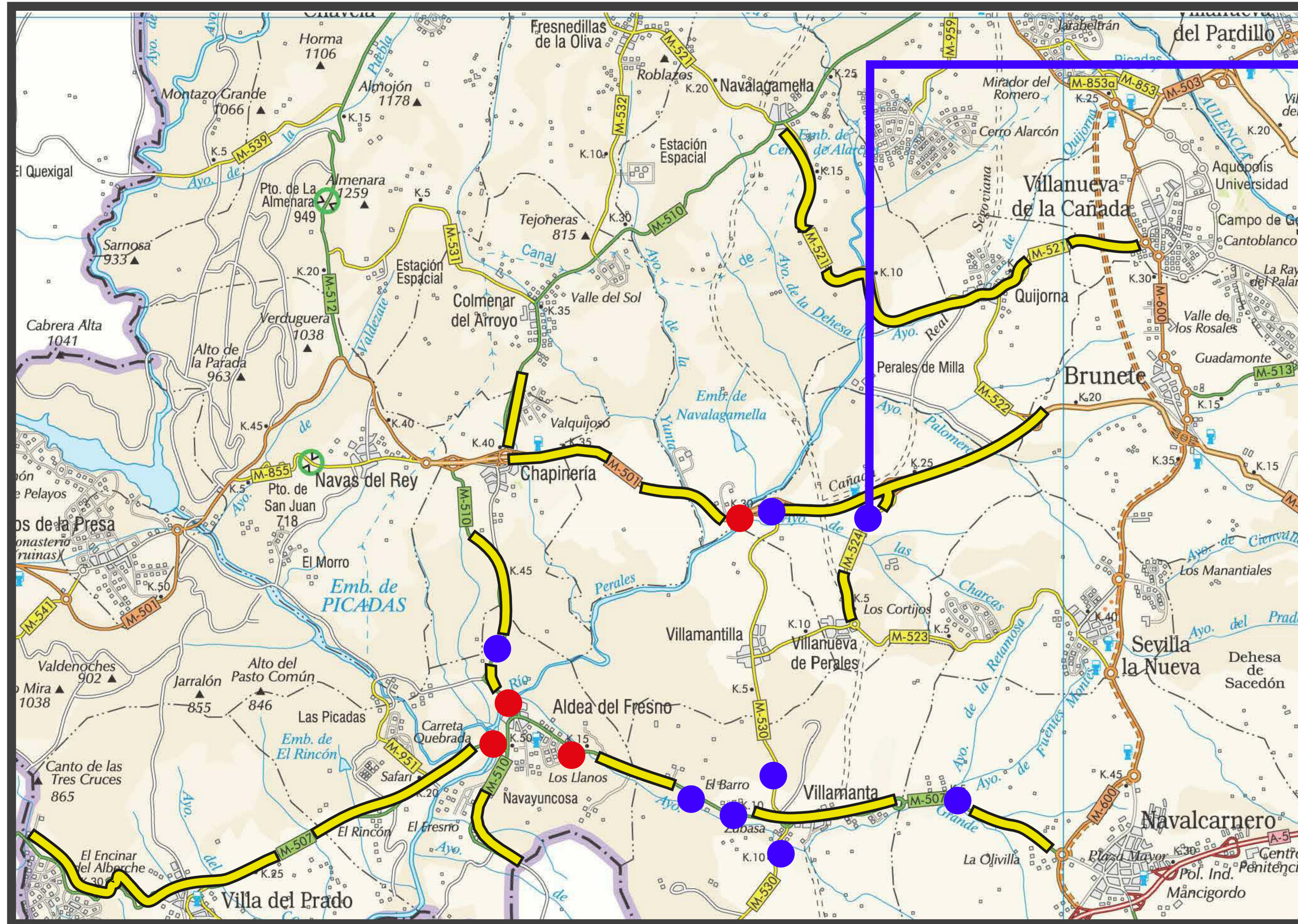
BLOQUE DE EMERGENCIA 4

LEYENDA:

-  **PUENTES**
-  **PONTONES
Y OBRA DRENAJE
TRANSVERSAL**
-  **INCIDENCIAS VIARIAS
DE CONSERVACIÓN**

Carreteras afectadas Zona Suroeste

CATÁSTROFE DANA (SEPTIEMBRE 2023)



PONTÓN
M-524 Pk. 2+700



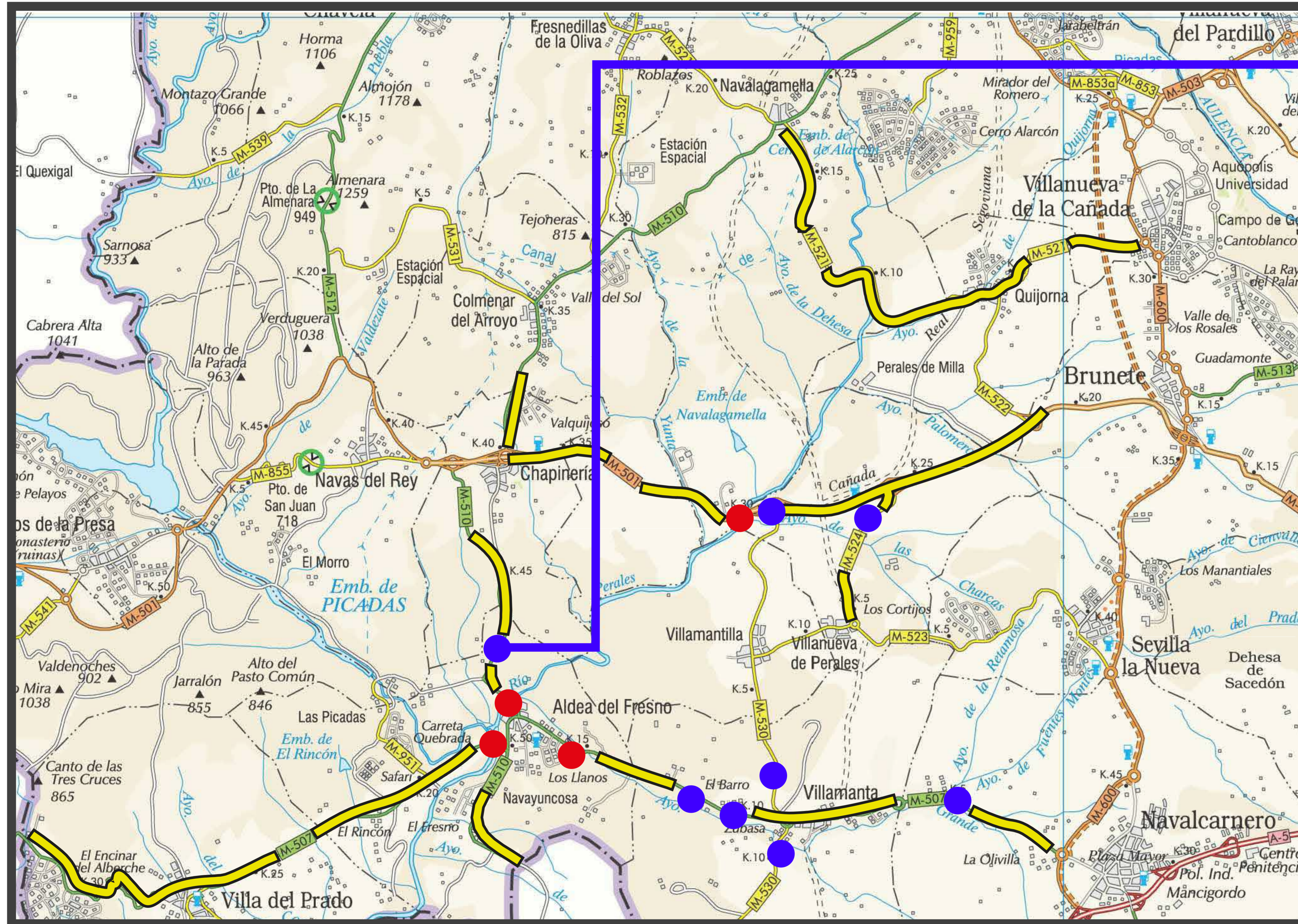
BLOQUE DE EMERGENCIA 6

LEYENDA:

-  **PUNTES**
-  **PONTONES Y OBRA DRENAJE TRANSVERSAL**
-  **INCIDENCIAS VIARIAS DE CONSERVACIÓN**

Carreteras afectadas Zona Suroeste

CATÁSTROFE DANA (SEPTIEMBRE 2023)




PONTÓN
M-510 Pk. 48+400



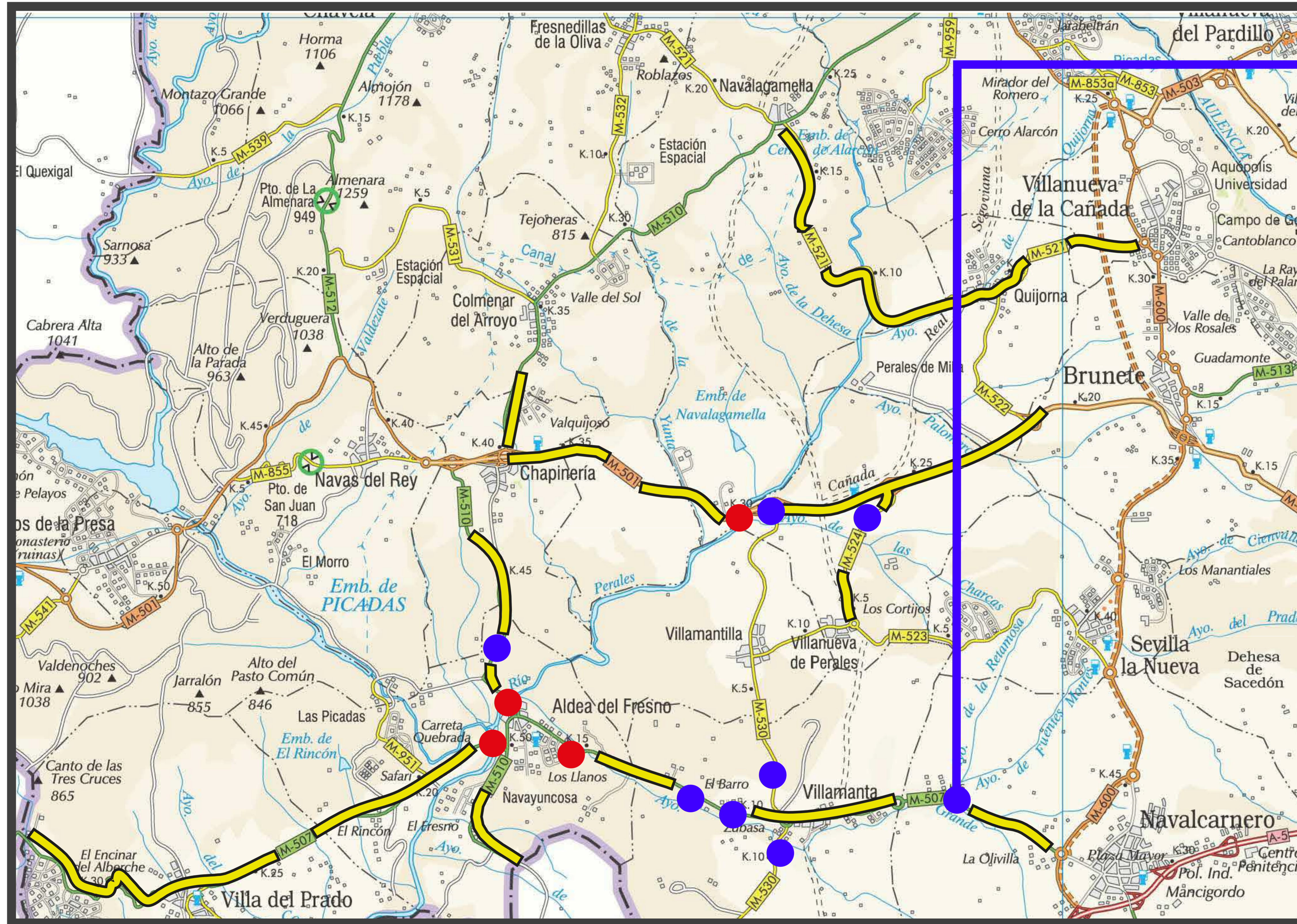
BLOQUE DE EMERGENCIA 5

LEYENDA:

-  **PUENTES**
-  **PONTONES Y OBRA DRENAJE TRANSVERSAL**
-  **INCIDENCIAS VIARIAS DE CONSERVACIÓN**

Carreteras afectadas Zona Suroeste

CATÁSTROFE DANA (SEPTIEMBRE 2023)






**PONTÓN
M-507 Pk. 5+050**



BLOQUE DE EMERGENCIA 5

LEYENDA:

-  **PUENTES**
-  **PONTONES
Y OBRA DRENAJE
TRANSVERSAL**
-  **INCIDENCIAS VIARIAS
DE CONSERVACIÓN**

Carreteras afectadas Zona Suroeste

CATÁSTROFE DANA (SEPTIEMBRE 2023)



7

CARRETERAS CON DAÑOS (EN 106 Km)

- Acumulación de materiales, fango y vegetación en calzada, cunetas, obra drenaje transversal y pasos salvacunetas.
- Desperfectos en elementos de señalización y balizamiento.
- Vallas cinegéticas arrancadas.
- Sistemas de contención arrancados y desplazados.
- Obstáculos en márgenes: arbolado y vegetación.
- Mordientes en borde de calzada.



3

PUENTES COLAPSADOS



9

ESTRUCTURAS DAÑADAS



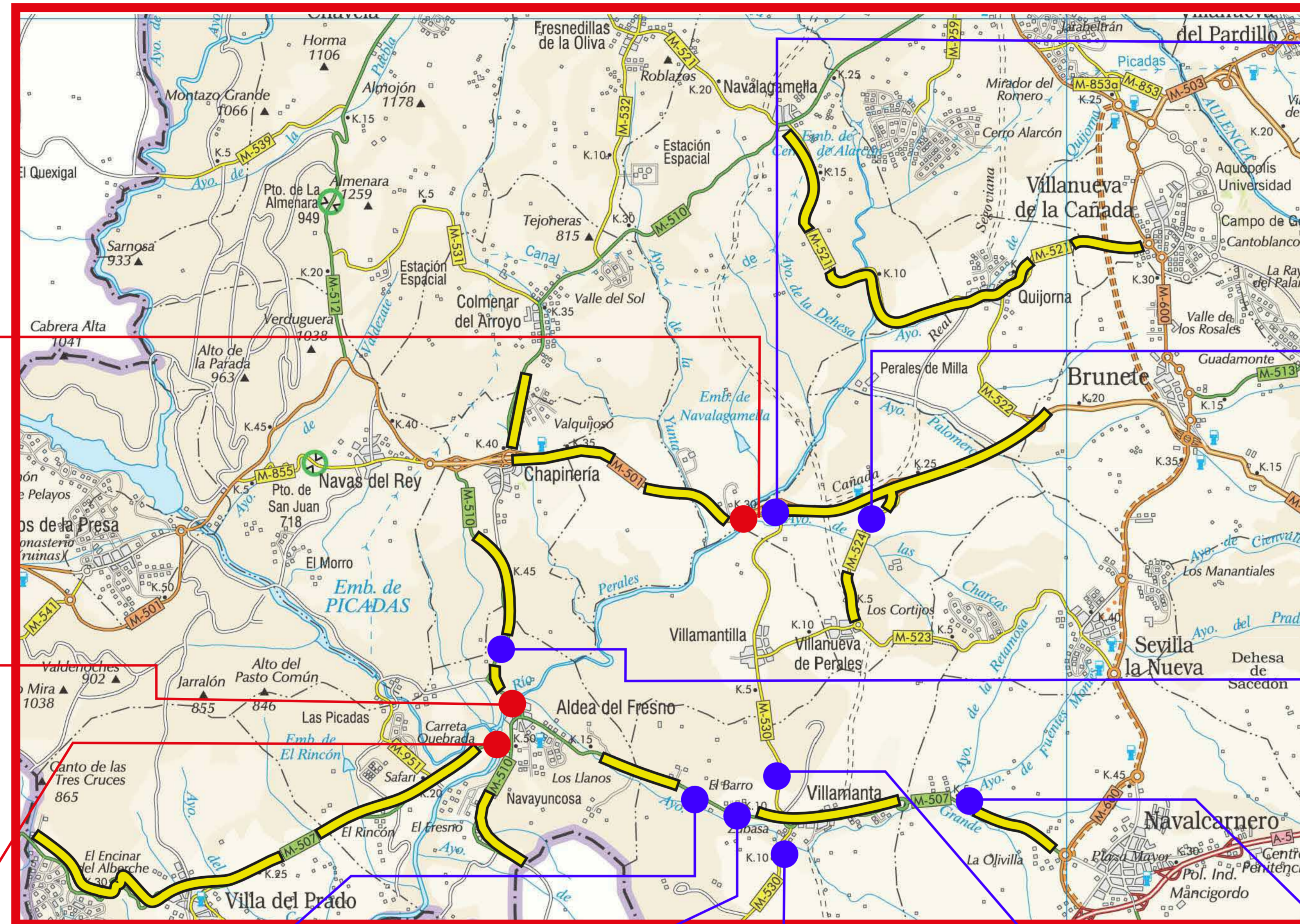
**ORDEN DE EMERGENCIA:
6 BLOQUES DE ACTUACIÓN**

Carreteras afectadas Zona Suroeste

CATÁSTROFE DANA (SEPTIEMBRE 2023)

LEYENDA:

- PUNTES
- PONTONES Y OBRA DRENAJE TRANSVERSAL
- INCIDENCIAS VIARIAS DE CONSERVACIÓN



PUNTE SOBRE EL RÍO PERALES
M-501 Pk.30+600



BLOQUE DE EMERGENCIA 4

PUNTE SOBRE EL RÍO PERALES
M-510 Pk. 48+700


CON DESVIO PROVISIONAL



BLOQUE DE EMERGENCIA 2

PUNTE DE LA PEDRERA
M-507 Pk. 18+550

CON DESVIO PROVISIONAL



BLOQUE DE EMERGENCIA 1

PONTÓN
M-507 Pk. 12+380



BLOQUE DE EMERGENCIA 5

PONTÓN
M-507 Pk. 10+150



BLOQUE DE EMERGENCIA 5

PONTÓN S/ARROYO GRANDE
M-530 Pk. 9+600



BLOQUE DE EMERGENCIA 4

OBRA DRENAJE TRANSVERSAL
M-530 Pk. 8+385



BLOQUE DE EMERGENCIA 4

PONTÓN
M-507 Pk. 5+050



BLOQUE DE EMERGENCIA 5

PONTÓN
M-530 Pk.0+200



BLOQUE DE EMERGENCIA 4

PONTÓN
M-524 Pk. 2+700



BLOQUE DE EMERGENCIA 6

PONTÓN
M-510 Pk. 48+400



BLOQUE DE EMERGENCIA 5

7 CARRETERAS CON DAÑOS (EN 106 Km)

- Acumulación de materiales, fango y vegetación en calzada, cunetas, obra drenaje transversal y pasos salvacunetas.
- Desperfectos en elementos de señalización y balizamiento.
- Vallas cinegéticas arrancadas.
- Sistemas de contención arrancados y desplazados.
- Obstáculos en márgenes: arbolado y vegetación.
- Mordientes en borde de calzada.

3 PUENTES COLAPSADOS

9 ESTRUCTURAS DAÑADAS

ORDEN DE EMERGENCIA: 6 BLOQUES DE ACTUACIÓN